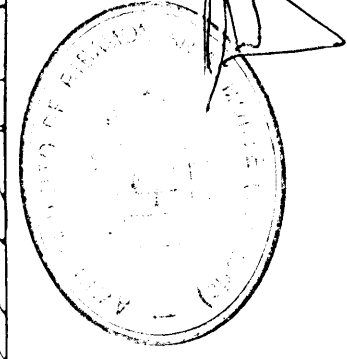


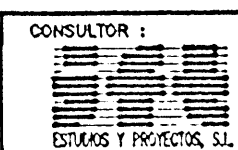
DILIGENCIA: Este plano ha sido aprobado en Sesión de Pleno del día 28 de Enero de 1.997, en sustitución del Plano, del mismo Nº de las Normas Subsidiarias de Planeamiento Urbanístico, aprobadas provisionalmente en Sesión de Pleno del día 30 de Septiembre de 1.993 y por la Comisión Regional de Urbanismo, definitivamente el 13 de Octubre de 1.993, por existir un error en la delimitación del Suelo Apto para Urbanizar SAU2.
 R. al Monte 28 Enero 1.997
 LA SECRETARÍA



1	2	3
4	5	6
7	8	9

VER LEGENDA EN PLANO 9

EXCMO. AYUNTAMIENTO DE RIBAMONTAN AL MONTE

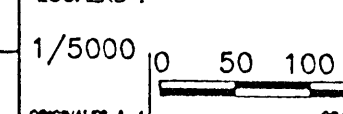


INGENIERO DIRECTOR DEL ESTUDIO

DIBUJO :

SUSTITUYE A :

ESCALAS :



TITULO DEL ESTUDIO :
 DOCUMENTO FINAL (MODIFICACION nº 1)
 REVISIÓN DE LAS NORMAS SUBSIDIARIAS
 DE PLANEAMIENTO URBANÍSTICO - 1.990
 DEL AYUNTAMIENTO DE RIBAMONTAN A. MONTE

No PLANO :

1

DESIGNACION DEL PLANO :

ESTRUCTURA GENERAL DEL TERRITORIO

FECHA :

No PAGINA : 4